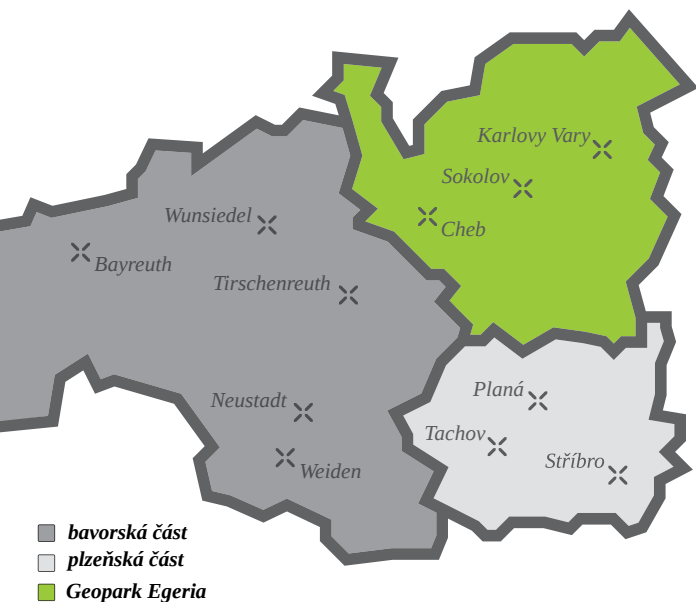


Národní geopark Egeria

Území **Národního geoparku Egeria** pokrývá dvě třetiny Karlovarského kraje (nezasahuje do jeho východní části). Je součástí přeshraničního Česko-bavorského geoparku. Operními body **Národního geoparku Egeria** jsou důležité přírodní geotypy, hornické památky, informační centra, regionální muzea zaměřená na geologii a rovněž vybrané udržitelně hospodařící podniky ze souvisejících oborů. Vzhledem k pestrému přírodnímu a geologickému bohatství se na území **Národního geoparku Egeria** nabízí celá řada více či méně tradičních hospodářských odvětví, např. těžba hnědého uhlí, kaolinu, rud, kamene, písků a jílu, výroba skla a porcelánu, jímání minerálních pramenů a lázeňství.



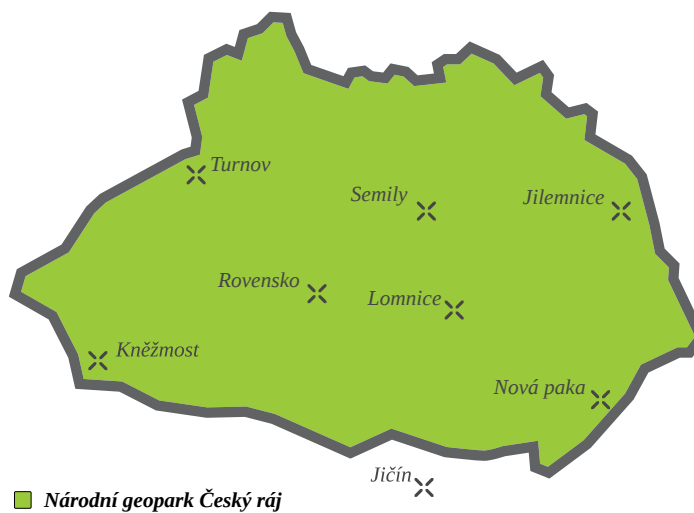
Národní geopark Egeria

Evropský geopark UNESCO Český ráj

Národní geopark Český ráj o velikosti kolem 700 km² se rozkládá na území tří českých krajů: Libereckého, Královéhradeckého a Středočeského. Toto území lze bez nadsázky pokládat za učebnici geologie, nabízí zajímavosti pro každého. K hlavním oblastem činnosti geoparku patří rozvoj geoturismu, který jde ruku v ruce s rozkvětem místní ekonomiky. Díky této moderní, ale šetrné formě cestovního ruchu se lze dozvědět více o tom, jak vzniká krajina. Důležitou součástí tvoří programy pro děti a studenty. Akcí s geologickou, ekologickou a související kulturní tematikou se v geoparku každoročně účastní tisíce návštěvníků. Mezi nabízená témata patří například pozůstatky sopečné činnosti, skalní města, drahé kameny a jejich zpracování, ekologie, historie regionu a třeba i lidová architektura.




Národní geopark Český ráj (Prachovské skály)



Geoparky v zahraničí

V zahraničí existují dvě vzájemně se prolínající sítě geoparků – evropská a globální síť UNESCO. Každý evropský geopark se stává automaticky i geoparkem UNESCO. Tyto geoparky se musí rozvíjet v souladu s principy tzv. Madonské a Pekingské charty, což se hodnotí v rámci jejich kontroly každé 4 roky.

Do poloviny roku 2010 Síť evropských geoparků zahrnovala 37 území v 15 zemích, globální síť zahrnuje již 66 geoparků ve 21 zemích (včetně těch evropských). Zatím jediným **Evropským geoparkem UNESCO** na území České republiky je od roku 2005 **Český ráj**.



národní geopark



Co je geopark?

Termín geopark označuje území, které poskytuje obraz o vývoji Země a poukazuje na význam místního přírodního bohatství pro ekonomický a kulturní rozvoj společnosti. Geopark má své vymezené hranice, do jeho rozvoje a ochrany je aktivně zapojena veřejnost, je přitažlivý z hlediska cestovního ruchu a využitelný pro vzdělávání veřejnosti.

Co geopark nabízí?

- geologické, přírodní a kulturní zajímavosti území
- šetrný cestovní ruch
- kulturní, sportovní, společenské a vzdělávací akce pro širokou veřejnost
- výzkum v oblasti věd o Zemi

Geoparky v České republice

V gesci Ministerstva životního prostředí vzniká Síť národních geoparků, které se musejí rozvíjet v souladu s principy Charty národních geoparků. Každé čtyři roky dochází k hodnocení geoparků, zda splňují podmínky Charty. V roce 2010 měla Síť dva členy: **Národní geopark Český ráj** a **Národní geopark Egeria**.

Oblíbené odkazy

www.mzp.cz
www.geoparkceskyraj.cz
www.geopark.cz

© Ministerstvo životního prostředí, 2010
fotografie a mapy: © Evropský geopark UNESCO Český ráj,
Národní geopark EGERIA
grafické zpracování: © Michal Kukačka / Jiří Toman

Zpracování letáku je v souladu s minimanuálem logotypu Národní geopark.
Leták je vtištěn na EKO kartonu vyrobeném z recyklovaných vláknin.



národní geopark



Národní geoparky

péče o geologické dědictví, jeho poznávání, šetrné využívání, porozumění přírodním zákonitostem a kulturním hodnotám krajiny

Ministerstvo životního prostředí
České republiky