

NAŘÍZENÍ Č. 7/2015
ze dne 27. července 2015
o vyhlášení Přírodní rezervace Klečové louky a jejího ochranného pásma

Agentura ochrany přírody a krajiny ČR stanoví podle § 78 odst. 1 a 6 zákona č. 114/1992 Sb., o ochraně přírody a krajiny, ve znění pozdějších předpisů:

§ 1

Vymezení přírodní rezervace a jejího ochranného pásma

(1) Vyhlašuje se Přírodní rezervace Klečové louky (dále jen „rezervace“) a její ochranné pásmo.

(2) Rezervace se rozkládá na území Libereckého kraje, v okrese Liberec, v katastrálním území Hejnice. Hranice rezervace se stanoví uzavřenými geometrickými obrazci s přímými stranami, jejichž vrcholy jsou určeny souřadnicemi systému jednotné trigonometrické sítě katastrální (dále jen „S-JTSK“)¹⁾. Seznam souřadnic vrcholů geometrických obrazců tak, jak jdou v obrazcích za sebou, je uveden v příloze č. 1 tohoto návrhu (obrazce 1 - 4).

(3) Ochranné pásmo rezervace se rozkládá na území Libereckého kraje, v okrese Liberec, v katastrálním území Hejnice. Hranice ochranného pásma, dílčích částí I - II, se stanoví uzavřenými geometrickými obrazci s přímými stranami, jejichž vrcholy jsou určeny souřadnicemi S-JTSK. Seznam souřadnic vrcholů geometrických obrazců je uveden v příloze č. 2 tohoto návrhu (obrazce I - II).

(4) Orientační vymezení území rezervace a jejího ochranného pásma je znázorněno v příloze č. 3 návrhu.

§ 2

Předmět ochrany

Komplex horských vrchovišť s přirozenými bezlesími, s porosty kleče a rašelinné smrčiny s vzácnými druhy rostlin a živočichů na tato stanoviště vázanými.

§ 3

Bližší ochranné podmínky

Jen se souhlasem příslušného orgánu ochrany přírody lze v rezervaci

- vnatit a přikrmovat zvěř, zřizovat myslivecká zařízení nebo jiná zařízení

§ 4

Účinnost

Toto nařízení nabývá účinnosti dnem 1. září 2015.

Ing. Jiří Hušek
ředitel Regionálního pracoviště Liberecko

¹⁾ Nařízení vlády č. 430/2006 Sb., o stanovení geodetických referenčních systémů a státních mapových děl závazných na území státu a zásadách jejich používání.

Seznam souřadnic (S-JTSK) vrcholů geometrických obrazců, kterými je stanovena hranice
Přírodní rezervace Klečové louky (obrazce č. 1- 4)

Geometrický obrazec č. 1 – hranice Přírodní rezervace Klečové louky, části 1

číslo bodu	souřadnice – Y [m]	souřadnice – X [m]
1447 0048	674080.36	967632.41
1447 0049	674052.69	967635.44
1447 0050	674010.47	967645.45
1447 0051	673977.52	967662.69
1447 0026	673974.94	967685.86
1447 0025	673980.75	967713.91
1447 0023	674003.06	967706.98
1447 0027	674105.01	967663.85

Geometrický obrazec č. 2 – hranice Přírodní rezervace Klečové louky, části 2

číslo bodu	souřadnice – Y [m]	souřadnice – X [m]
1447 0071	673798.42	968021.71
1447 0070	673889.15	968020.71
1447 0069	673902.35	967994.76
1447 0068	673912.13	967960.35
1447 0067	673882.32	967929.02
1447 0066	673871.74	967893.76
1447 0022	673914.10	967860.11
1447 0021	673928.31	967832.01
1447 0020	673925.49	967796.45
1447 0019	673879.28	967794.46
1447 0016	673722.38	967890.28
0238 0160	673748.85	967970.67
0238 0159	673769.85	967992.31

Geometrický obrazec č. 3 – hranice Přírodní rezervace Klečové louky, části 3

číslo bodu	souřadnice – Y [m]	souřadnice – X [m]
14 470 074	673895.19	968131.09
14 470 029	673893.45	968131.96
14 470 030	673877.73	968139.78
14 470 028	673835.32	968171.11
14 470 072	673812.18	968241.36
14 470 031	673821.80	968248.74
14 470 032	673849.81	968231.89
14 470 059	673877.66	968216.18
14 470 060	673895.23	968181.82
14 470 061	673903.85	968151.56
14 470 073	673904.84	968148.09

Geometrický obrazec č. 4 – hranice Přírodní rezervace Klečové louky, části 4

číslo bodu	souřadnice – Y [m]	souřadnice – X [m]
0206 0079	674120.80	968681.03
0206 0080	674120.95	968668.45
0206 0081	674115.89	968660.31
0238 0129	674110.01	968650.53
0238 0130	674104.80	968639.39
0238 0133	674100.05	968622.84
0238 0134	674092.69	968580.42
0238 0137	674086.16	968557.53
0238 0138	674077.27	968531.64
0238 0140	674046.07	968453.03
0238 0143	674020.68	968394.89
1447 0076	674010.47	968372.37
1447 0018	674008.34	968378.07
1447 0017	674001.89	968395.36
1447 0014	673967.40	968448.53
1447 0013	673955.28	968470.95
1447 0012	673946.50	968490.61
1447 0011	673937.31	968512.04
1447 0009	673894.57	968627.50
1447 0008	673896.93	968638.02
1447 0007	673931.00	968646.77
1447 0006	673944.33	968651.08
1447 0005	673962.06	968657.07
1447 0004	674000.54	968663.23
1447 0003	674005.98	968664.73

Seznam souřadnic (S-JTSK) vrcholů geometrických obrazců, kterými je stanovena hranice
ochranného pásma

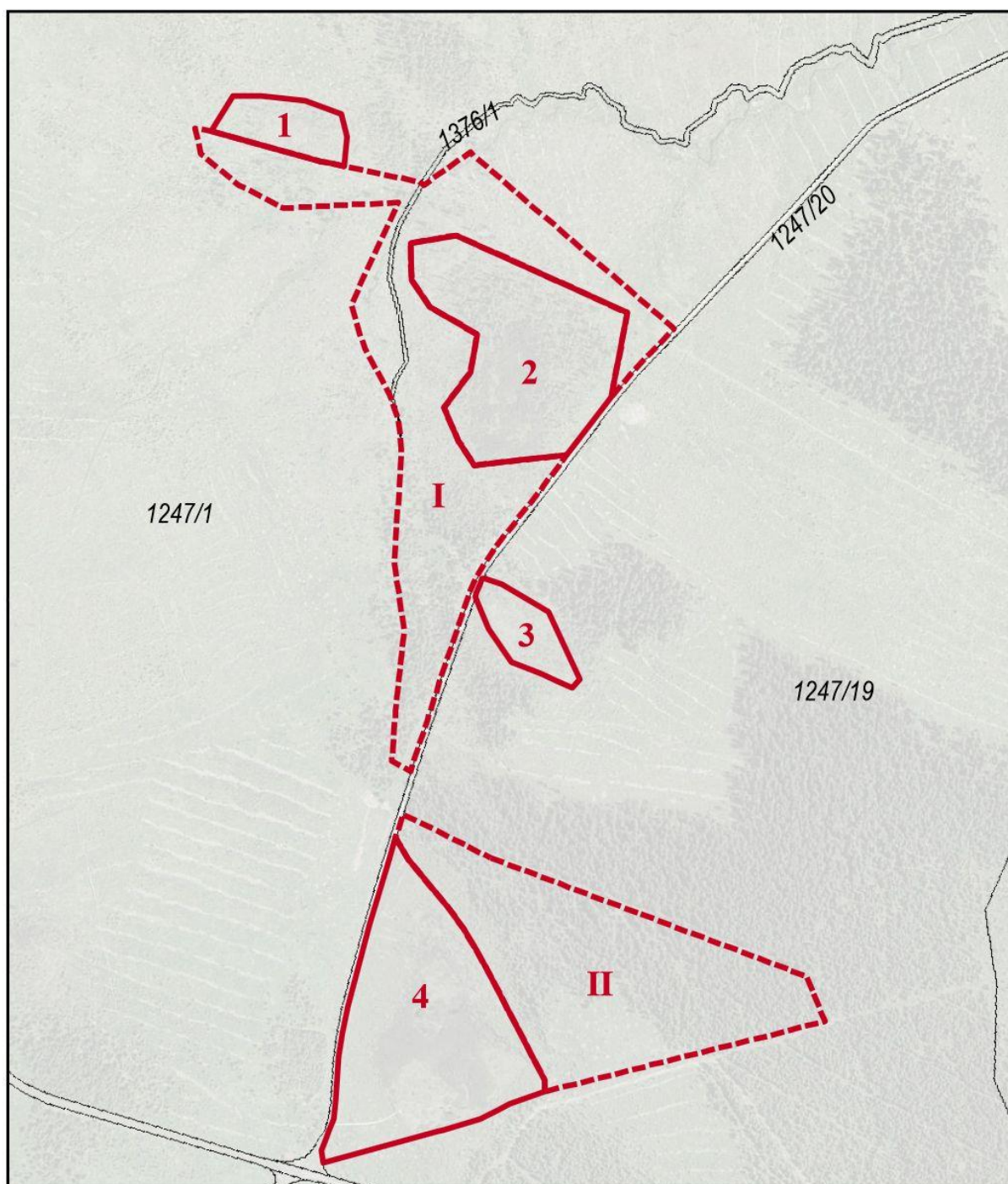
Geometrický obrazec č. I – hranice ochranného pásma, části I

číslo bodu	souřadnice – Y [m]	souřadnice – X [m]
1447 0046	674121.22	967659.31
1447 0027	674105.01	967663.85
1447 0023	674003.06	967706.98
1447 0025	673980.75	967713.91
0830 0031	673908.97	967738.02
0830 0032	673905.82	967741.06
1447 0058	673856.60	967715.32
1447 0047	673681.88	967908.94
1447 0077	673679.73	967911.32
0238 0163	673724.74	967948.16
0238 0160	673748.85	967970.67
1447 0016	673722.38	967890.28
1447 0019	673879.28	967794.46
1447 0020	673925.49	967796.45
1447 0021	673928.31	967832.01
1447 0022	673914.10	967860.11
1447 0066	673871.74	967893.76
1447 0067	673882.32	967929.02
1447 0068	673912.13	967960.35
1447 0069	673902.35	967994.76
1447 0070	673889.15	968020.71
1447 0071	673798.42	968021.71
0238 0156	673824.42	968048.46
0238 0154	673882.80	968106.61
0238 0153	673893.76	968119.27
0238 0151	673903.44	968133.09
0238 0148	673908.18	968141.85
0238 0146	673949.72	968227.28
0238 0145	673965.76	968261.45
1447 0033	673988.55	968310.96
1447 0034	674005.14	968298.60
1447 0035	673995.32	968249.52
1447 0036	673977.24	968172.50
1447 0037	673979.07	968107.99
0830 0049	673958.64	967995.10
0830 0047	673958.21	967965.44
0830 0045	673963.21	967942.05
1447 0079	673982.57	967893.57
1447 0080	673990.51	967849.70
1447 0042	673932.59	967755.49
1447 0057	674044.32	967747.88
1447 0044	674085.46	967719.87
1447 0045	674118.90	967684.55

Geometrický obrazec č. II – hranice ochranného pásma, části II



číslo bodu	souřadnice – Y [m]	souřadnice – X [m]
14 470 062	673920.26	968404.09
14 470 064	673627.62	968557.96
14 470 063	673615.00	968603.13
14 470 008	673896.93	968638.02
14 470 009	673894.57	968627.50
14 470 011	673937.31	968512.04
14 470 012	673946.50	968490.61
14 470 013	673955.28	968470.95
14 470 014	673967.40	968448.53
14 470 017	674001.89	968395.36
14 470 018	674008.34	968378.07
14 470 076	674010.47	968372.37
14 470 075	674000.98	968351.47

Orientační vymezení PR Klečové louky a jejího ochranného pásma



Datový podklad MŽP;
 © AOPK ČR, Správa Chráněné krajinné oblasti Jizerské hory
 Mapový podklad: Katastrální mapa, Ortofoto © ČÚZK, 2015

0 50 100 150 200 250 m

 hranice přírodní rezervace
 hranice ochranného pásma PR

4 dílčí část přírodní rezervace
II dílčí část ochranného pásma PR