

NAŘÍZENÍ Č. 11/2015
ze dne 6. října 2015
o vyhlášení Přírodní památky Tesařov

Agentura ochrany přírody a krajiny ČR stanoví podle § 78 odst. 1 a 6 zákona č. 114/1992 Sb., o ochraně přírody a krajiny, ve znění pozdějších předpisů:

§ 1

Vymezení přírodní památky

(1) Vyhlášeje se Přírodní památka Tesařov (dále jen „památka“).

(2) Památka se rozkládá na území Libereckého kraje, v okrese Jablonec nad Nisou, v katastrálním území Polubný. Hranice památky se stanoví uzavřeným geometrickým obrazcem s přímými stranami, jehož vrcholy jsou určeny souřadnicemi systému jednotné trigonometrické sítě katastrální (dále jen „systém JTSK“)¹⁾. Seznam souřadnic vrcholů geometrického obrazce tak, jak jdou v obrazci za sebou, je uveden v příloze č. 1 tohoto nařízení.

(3) Orientační vymezení území památky je znázorněno v příloze č. 2.

§ 2

Předmět ochrany

Podmáčené pcháčové a rašelinné louky s bohatým výskytem zvláště chráněného druhu prstnatce májového (*Dactylorhiza majalis*).

§ 3

Bližší ochranné podmínky

Jen se souhlasem příslušného orgánu ochrany přírody lze v památce

- a) měnit druh pozemků nebo způsob jejich využití,
- b) odvodňovat pozemky nebo provádět jinou činnost, která by mohla vyvolat změnu vodního režimu kromě opatření prováděných v souladu s platným plánem péče,
- c) hnojit pozemky,
- d) ukládat biomasu nebo jiný materiál vyjma krátkodobého uložení v souvislosti s běžným obhospodařováním pozemků,
- e) provozovat pastvu hospodářských zvířat.

§ 4

Účinnost

Toto nařízení nabývá účinnosti dnem 1. prosince 2015.

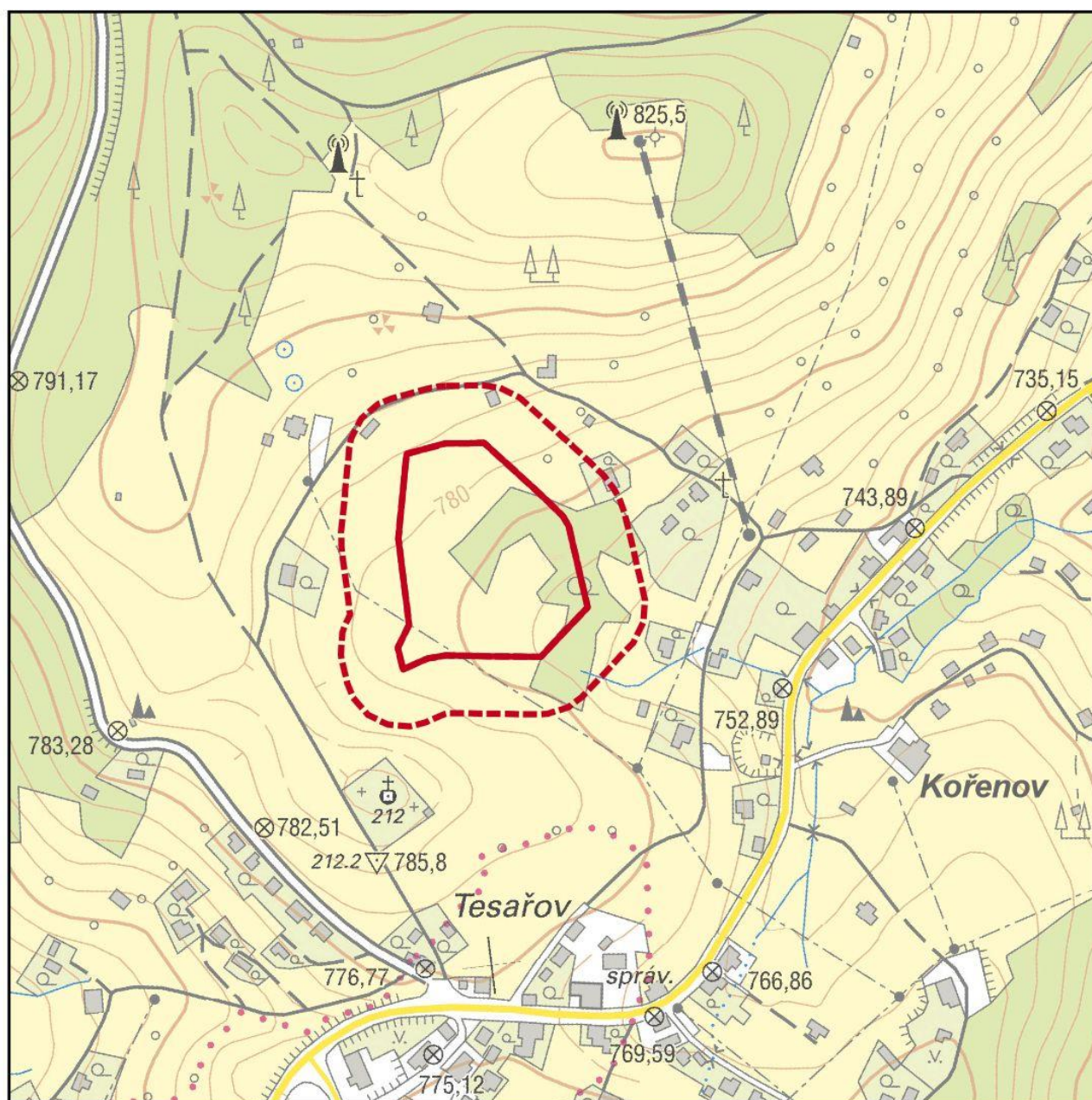
Ing. Jiří Hušek
ředitel regionálního pracoviště Liberecko

¹⁾ Nařízení vlády č. 430/2006 Sb., o stanovení geodetických referenčních systémů a státních mapových děl závazných na území státu a zásadách jejich používání.



Seznam souřadnic jednotné trigonometrické sítě katastrální (S-JTSK) jednotlivých vrcholů geometrického obrazce, kterým je stanovena hranice Přírodní památky Tesařov

číslo bodu	souřadnice – Y [m]	souřadnice – X [m]
1	667018.85	977550.31
2	666989.11	977546.15
4	666983.40	977545.36
3	666963.60	977547.60
5	666950.19	977549.07
6	666921.11	977583.62
217-39	666913.10	977593.00
217-56	666899.91	977608.66
217-55	666889.94	977621.03
217-74	666886.47	977629.72
12	666878.49	977701.92
7	666919.12	977735.38
8	666923.45	977738.96
13	666924.54	977739.85
14	667006.10	977728.75
217-27	667021.80	977729.23
217-26	667028.04	977730.97
217-25	667044.57	977736.04
452-4	667045.22	977730.68
9	667046.90	977716.78
16	667034.68	977697.97
10	667034.74	977673.55
217-17	667034.73	977622.53
11	667026.39	977584.31
15	667022.57	977567.07

Orientační vymezení PP Tesařov a jejího ochranného pásma



Datový podklad MŽP;
 © AOPK ČR, Správa Chráněné krajinné oblasti Jizerské hory
 Mapový podklad: ZABAGED © ČÚZK, 2015

-  hranice přírodní památky
 hranice ochranného pásma PP